

Условные обозначения:

- проектная граница публичного сервитута

- граница и кадастровый номер объекта недвижимости, для эксплуатации которого устанавливается публичный сервитут

7






- обозначение и номер характерной точки границы публичного сервитута

- граница административно-территориального образования

- граница и кадастровый номер земельного участка

<p align="center">СХЕМА РАСПОЛОЖЕНИЯ ГРАНИЦ ПУБЛИЧНОГО СЕРВИТУТА</p> <p align="center">Местоположение: Волгоградская область, г.Волгоград, Калачевский, Светлоярский и Городищенский районы</p>	
--	--

Условные обозначения: Масштаб 1:5 000

	- проектная граница публичного сервитута		- граница образования административно-территориального		- граница и кадастровый номер объекта недвижимости, для эксплуатации которого устанавливается публичный сервитут		- граница и кадастровый номер земельного участка		обозначение и номер характерной точки границы публичного сервитута
--	--	---	--	---	--	---	--	---	--

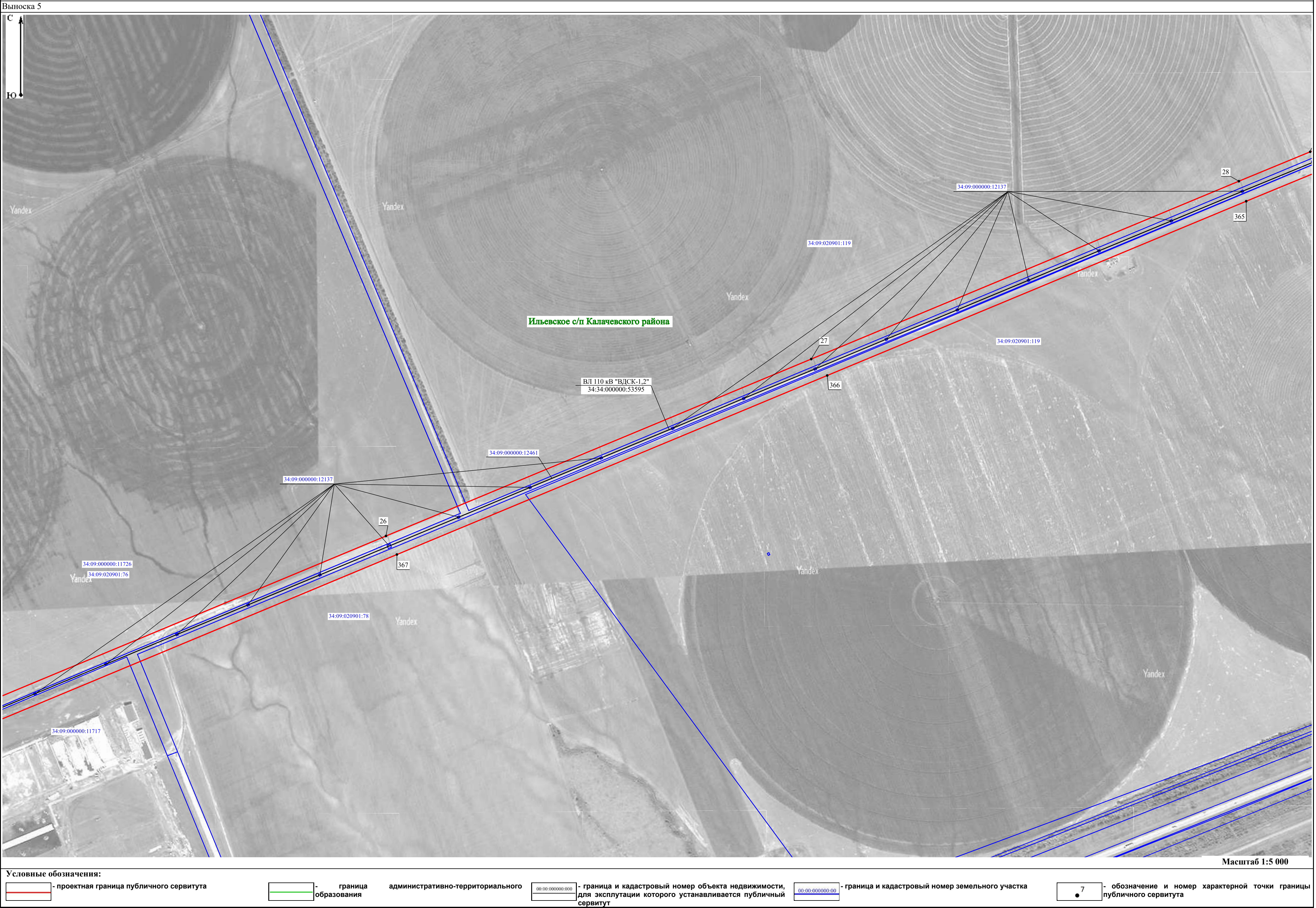


СХЕМА РАСПОЛОЖЕНИЯ ГРАНИЦ ПУБЛИЧНОГО СЕРВИТУТА

Местоположение: Волгоградская область, г.Волгоград, Калачевский, Светлоярский и Городищенский районы
--





Выноска 6






Масштаб 1:5 000

Условные обозначения:

- проектная граница публичного сервитута	- граница	административно-территориального	00.00.000000.000	- граница и кадастровый номер объекта недвижимости,	00.00.000000.000	- граница и кадастровый номер земельного участка	7	- обозначение и номер характерной точки границы
--	-----------	----------------------------------	------------------	---	------------------	--	---	---

	- граница образования административно-территориального		- граница и кадастровый номер объекта недвижимости, для эксплуатации которого устанавливается публичный		- граница и кадастровый номер земельного участка		7 - обозначение и номер характерной точки границы публичного сервитута
---	--	---	---	---	--	---	--

административно-территориального	00.00.000000.000	- граница и кадастровый номер объекта недвижимости,	00.00.000000.000	- граница и кадастровый номер земельного участка	7	- обозначение и номер характерной точки границы
----------------------------------	------------------	---	------------------	--	---	---

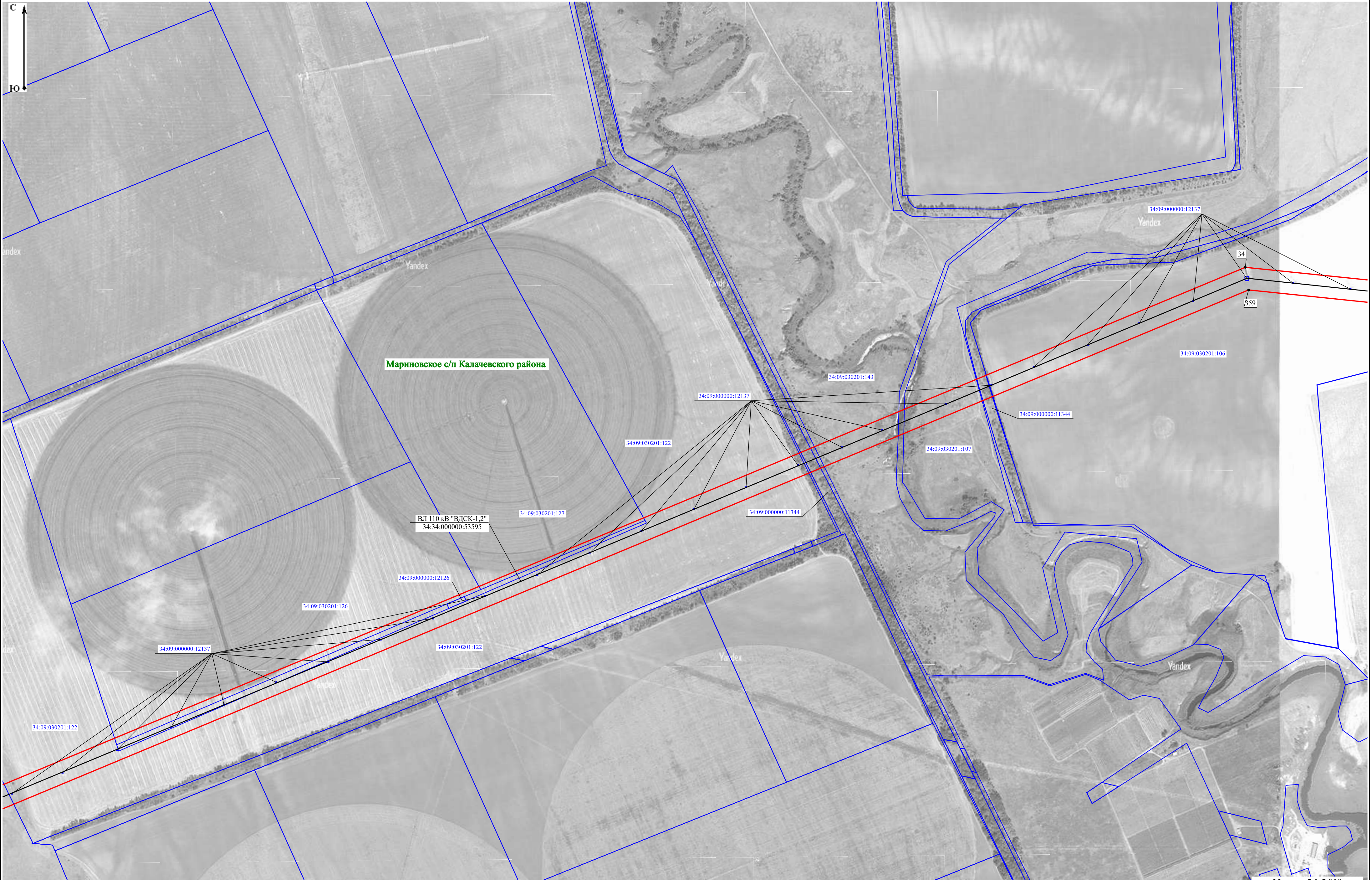

 - граница и кадастровый номер объекта недвижимости, для эксплуатации которого устанавливается публичный сервитут
 
 - граница и кадастровый номер земельного участка
 
 - обозначение и номер характерной точки границы публичного сервитута

 - граница и кадастровый номер земельного участка

7 - обозначение и номер характерной точки границы публичного сервитута

СХЕМА РАСПОЛОЖЕНИЯ ГРАНИЦ ПУБЛИЧНОГО СЕРВИТУТА	
--	--

Местоположение: Волгоградская область, г.Волгоград, Калачевский, Светлоярский и Городищенский районы
--


[illegible]

Масштаб 1:5 000

Условные обозначения:




— проектная граница публичного сервитута



- граница образования

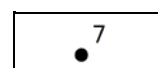
административно-территориального



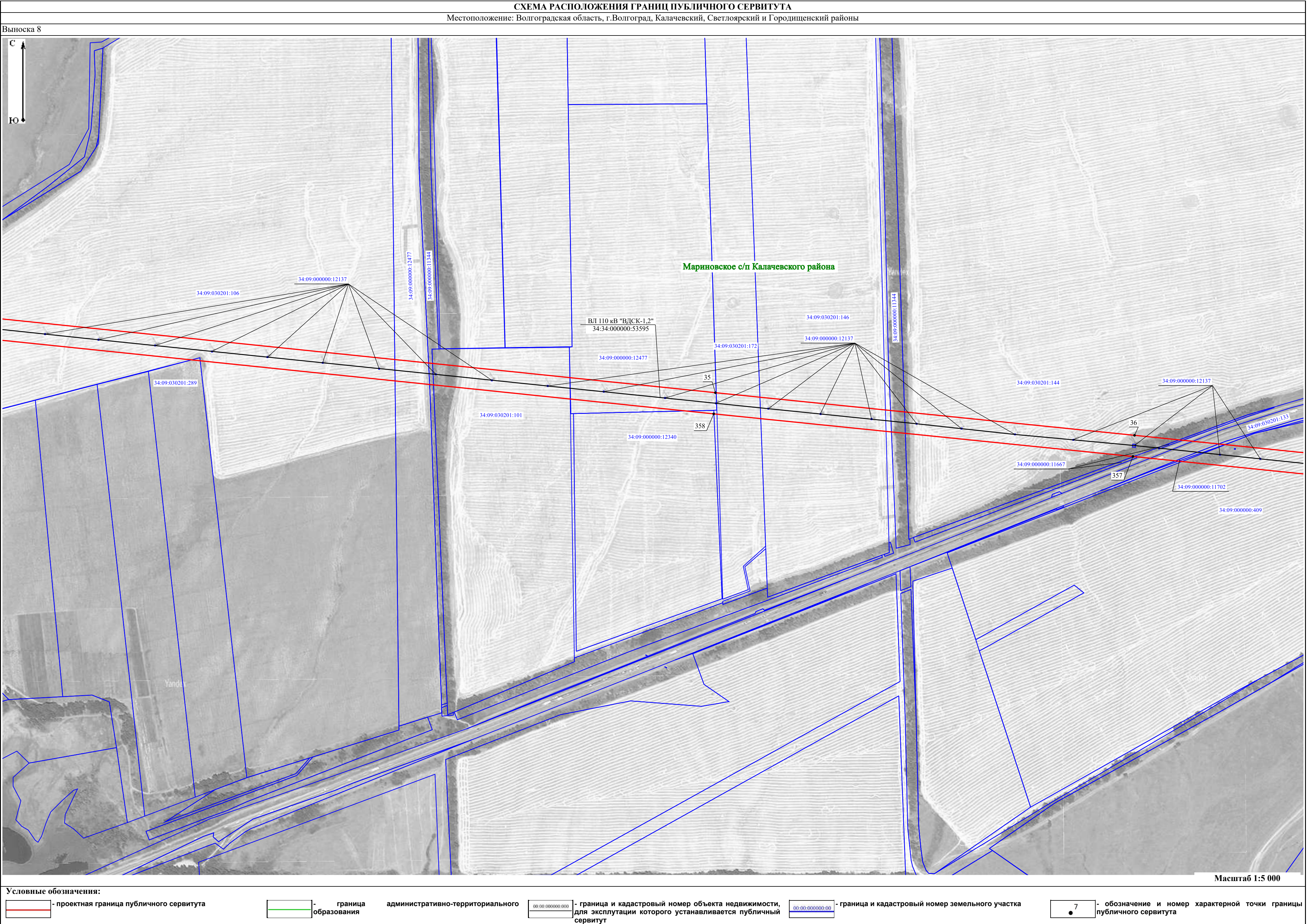
0) - граница и кадастровый номер объекта недвижимости, для эксплуатации которого устанавливается публичный сервитут



- граница и кадастровый номер земельного участка



- обозначение и номер характерной точки границы публичного сервитута



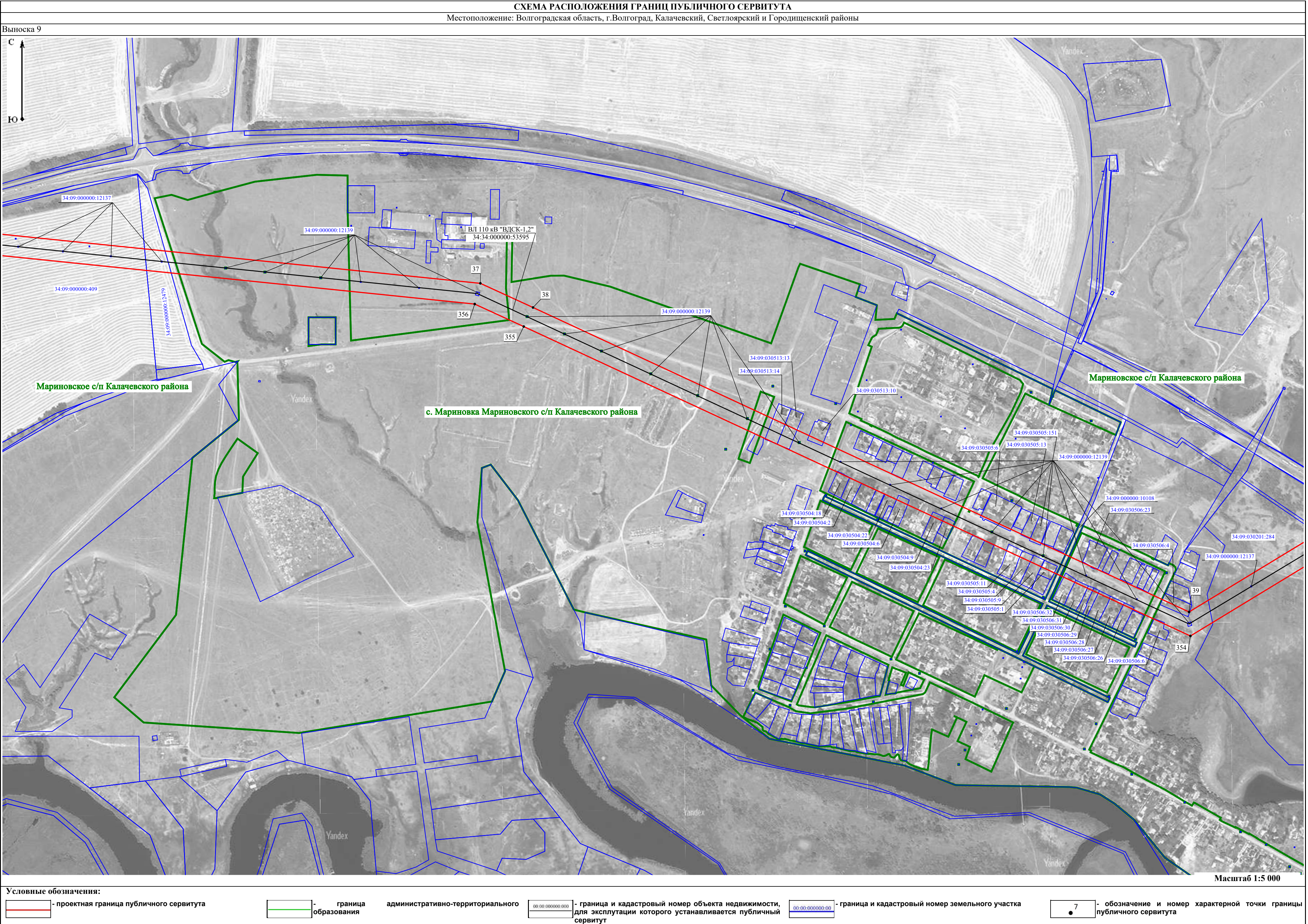


СХЕМА РАСПОЛОЖЕНИЯ ГРАНИЦ ПУБЛИЧНОГО СЕРВИТУТА

Местоположение: Волгоградская область, г.Волгоград, Калачевский, Светлоярский и Городищенский районы
--

Выноска 10



Масштаб 1:5 000

Условные обозначения:

	- проектная граница публичного сервитута		- граница административно-территориального		- граница и кадастровый номер объекта недвижимости,		- граница и кадастровый номер земельного участка		- обозначение и номер характерной точки границы
---	--	---	--	---	---	---	--	---	---

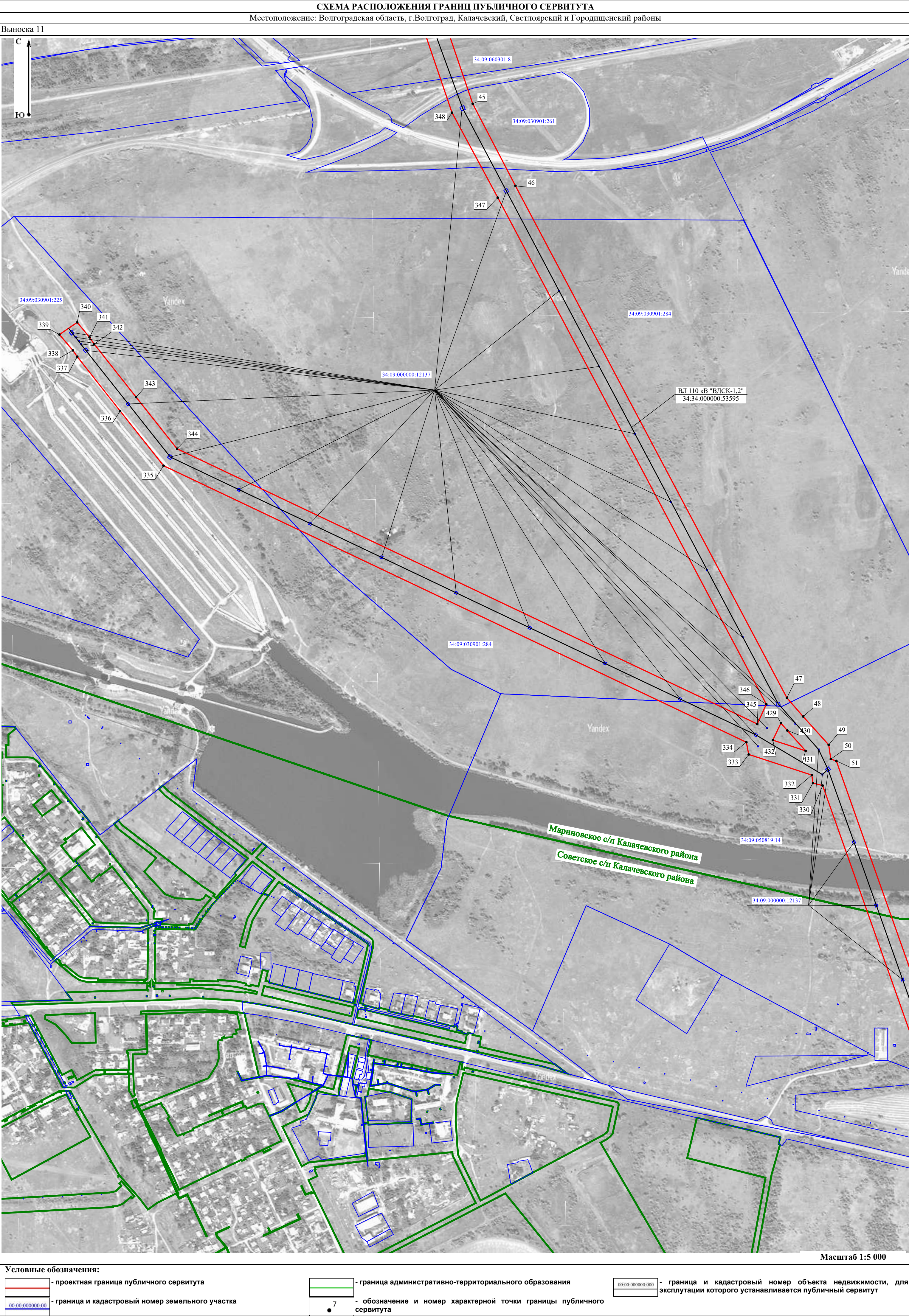
	- граница образования административно-территориального		- граница и кадастровый номер объекта недвижимости, для эксплуатации которого устанавливается публичный		- граница и кадастровый номер земельного участка		- обозначение и номер характерной точки границы публичного сервитута
---	--	---	---	---	--	---	--

административно-территориального	00-00-000000-00	- граница и кадастровый номер объекта недвижимости,	00-00-000000-00	- граница и кадастровый номер земельного участка	7	- обозначение и номер характерной точки границы
----------------------------------	-----------------	---	-----------------	--	---	---

00:00:000000:000	- граница и кадастровый номер объекта недвижимости, для эксплуатации которого устанавливается публичный сервитут	00:00:000000:00	- граница и кадастровый номер земельного участка	7	- обозначение и номер характерной точки границы публичного сервитута
------------------	--	-----------------	--	---	--

00:00-000000:00	- граница и кадастровый номер земельного участка	7	- обозначение и номер характерной точки границы
-----------------	--	---	---

7	- обозначение и номер характерной точки границы публичного сервитута
---	--



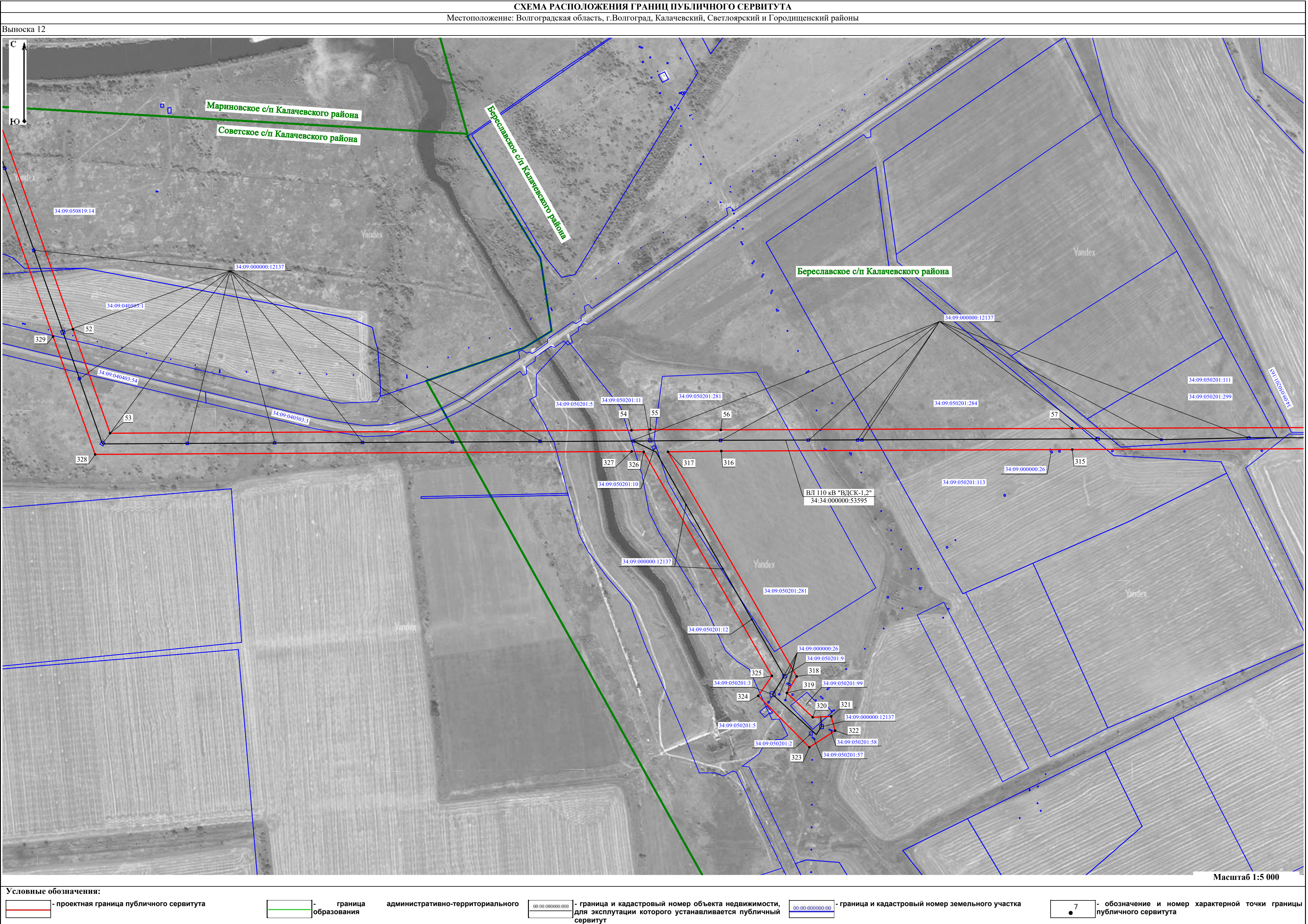
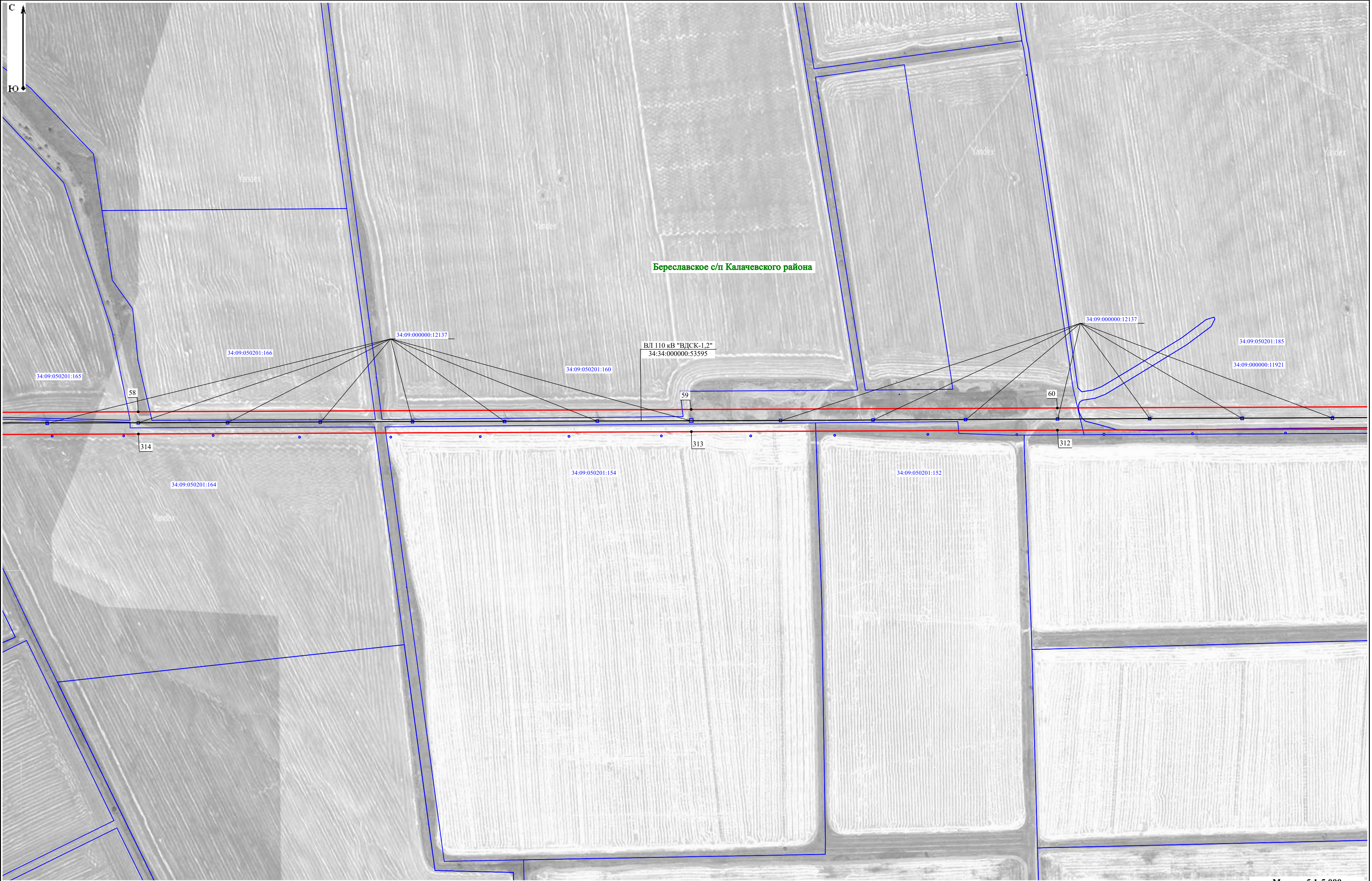


СХЕМА РАСПОЛОЖЕНИЯ ГРАНИЦ ПУБЛИЧНОГО СЕРВИТУТА	
--	--

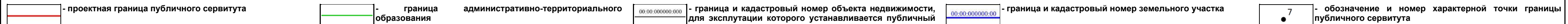
Местоположение: Волгоградская область, г.Волгоград, Калачевский, Светлоярский и Городищенский районы
--

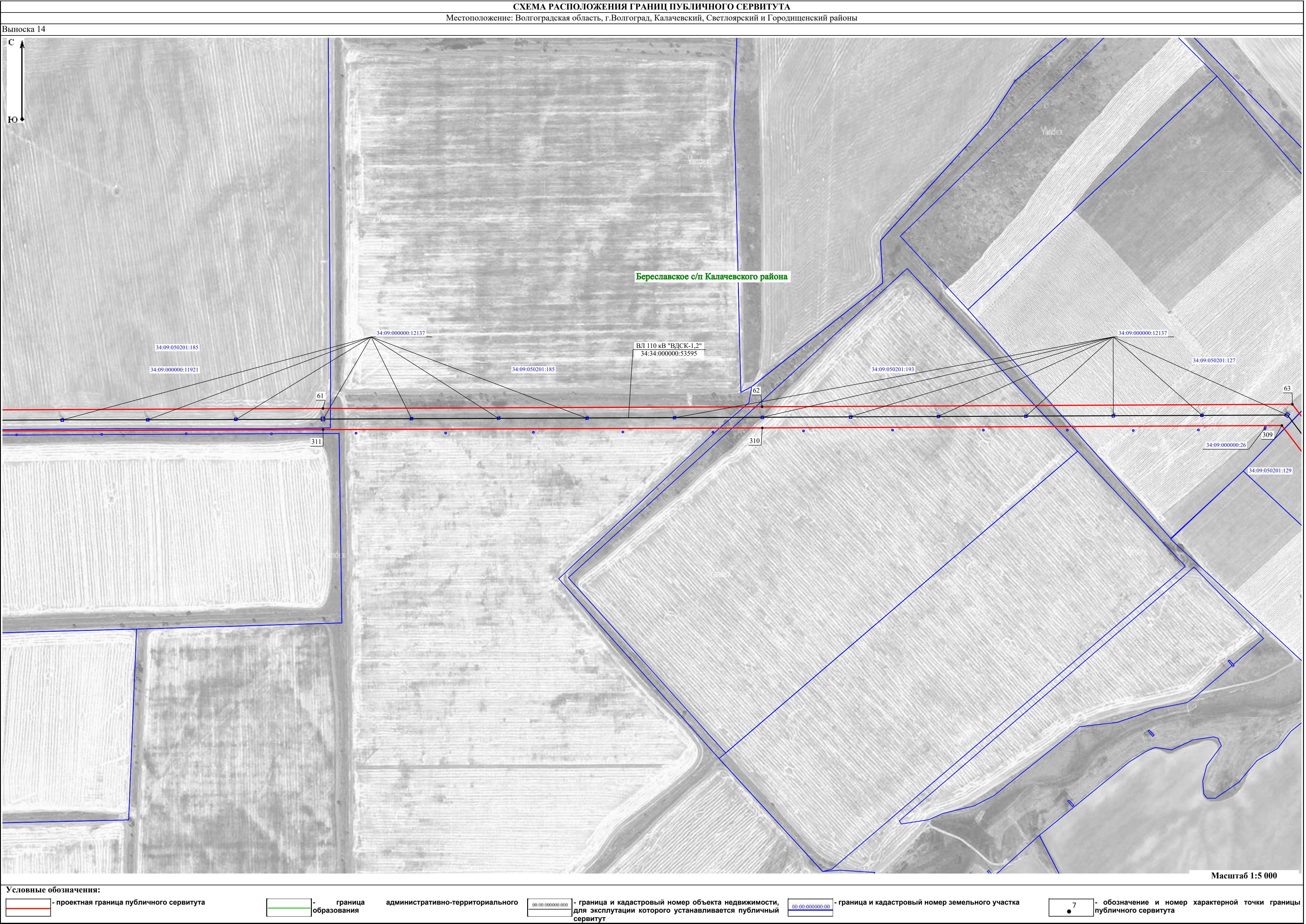
Выноска 13

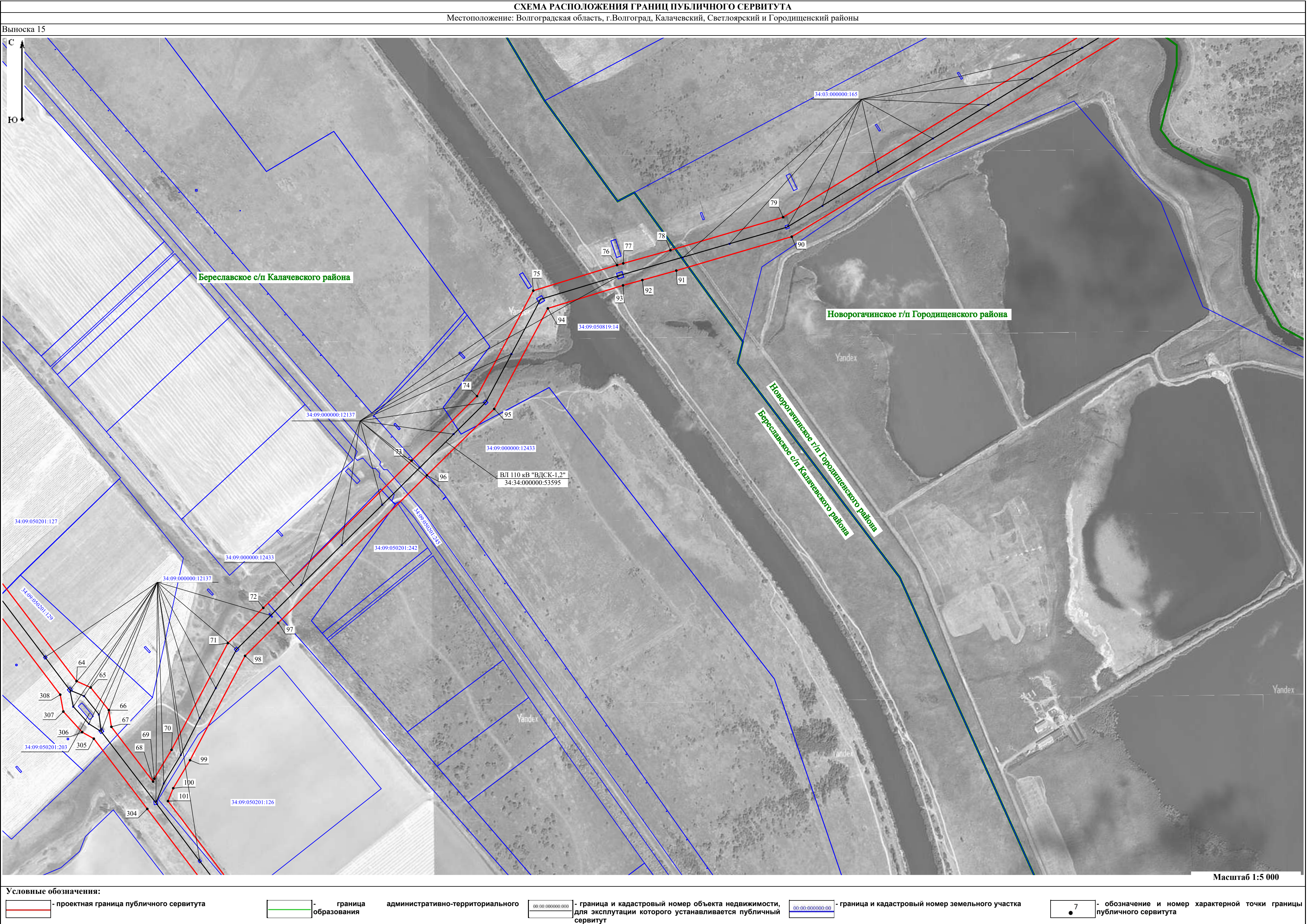


Масштаб 1:5 000

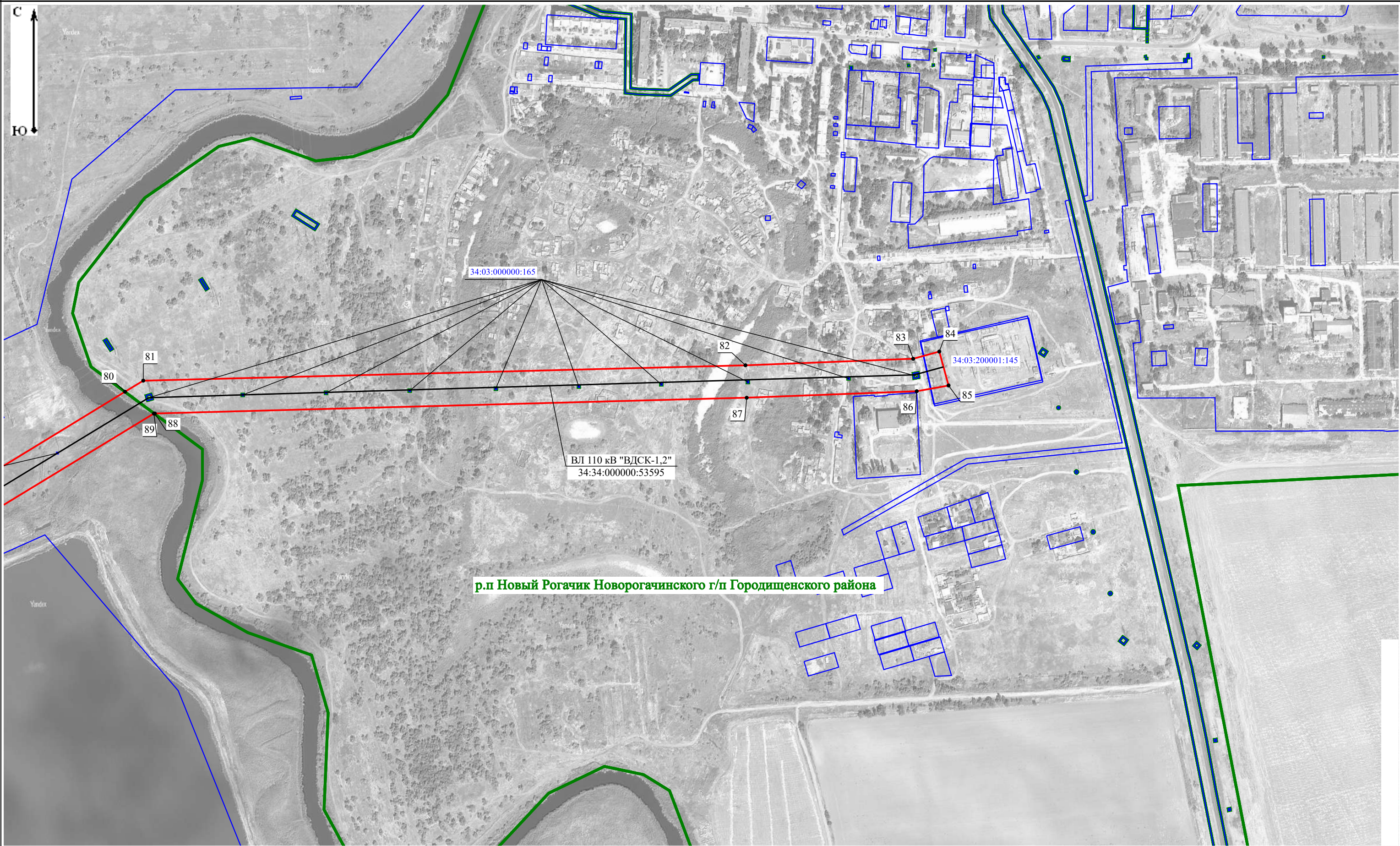
Условные обозначения:







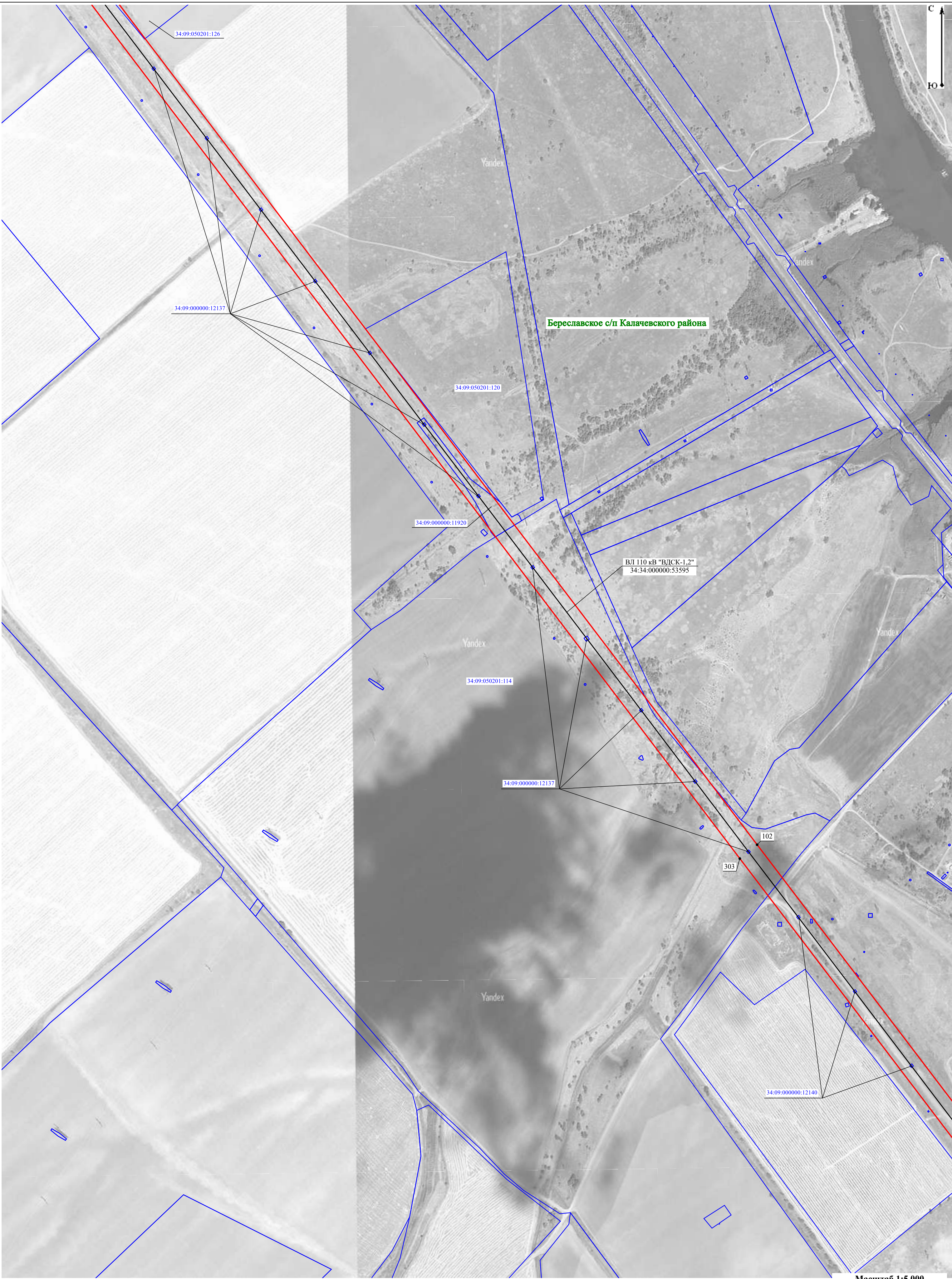
Выноска 16



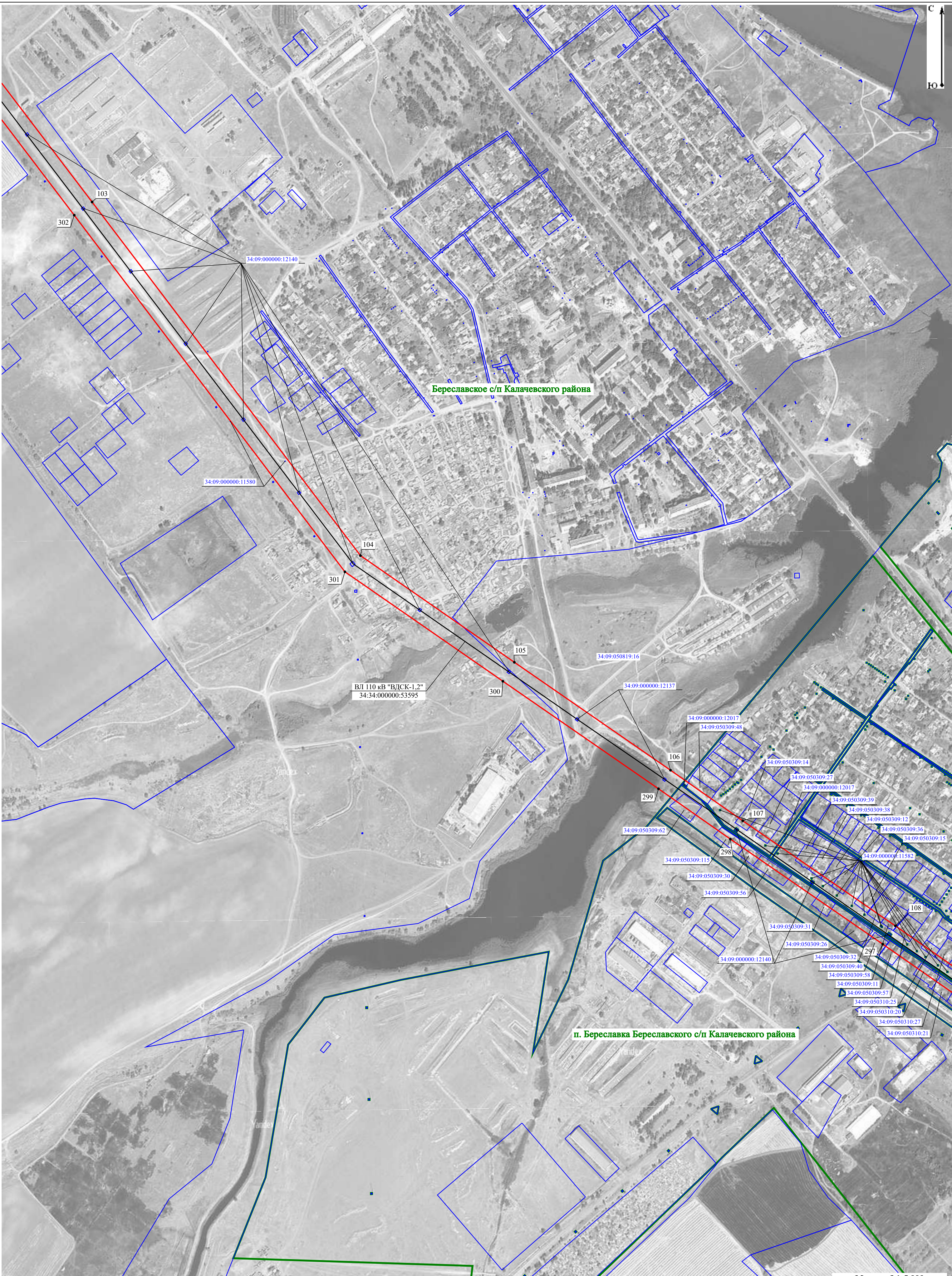
Масштаб 1:5 000

Условные обозначения:					
<div><div></div><div></div></div>	- проектная граница публичного сервитута	<div><div></div><div></div></div>	- граница административно-территориального образования	<div><div>00:00:000000:000</div><div></div></div>	- граница и кадастровый номер объекта недвижимости, для эксплуатации которого устанавливается публичный сервитут
<div><div>00:00:000000:00</div><div></div></div>	- граница и кадастровый номер земельного участка	<div><div>7</div><div>●</div></div>	- обозначение и номер характерной точки границы публичного сервитута		

Выноска 17



Условные обозначения:			
<div><div></div><div></div></div>	- проектная граница публичного сервитута	<div><div></div><div></div></div>	- граница административно-территориального образования
<div><div></div><div>00:00:000000:00</div></div>	- граница и кадастровый номер земельного участка	<div><div></div><div>7</div></div>	- обозначение и номер характерной точки границы публичного сервитута
		<div><div></div><div></div></div>	- граница и кадастровый номер объекта недвижимости, для эксплуатации которого устанавливается публичный сервитут



Масштаб 1:5 000

Условные обозначения:

00:00:000000:00

- проектная граница публичного сервитута

00:00:000000:00

- граница и кадастровый номер земельного участка

7

- граница административно-территориального образования

7

- обозначение и номер характерной точки границы публичного сервитута

00:00:000000:000

- граница и кадастровый номер объекта недвижимости, для эксплуатации которого устанавливается публичный сервитут

Выноска 19

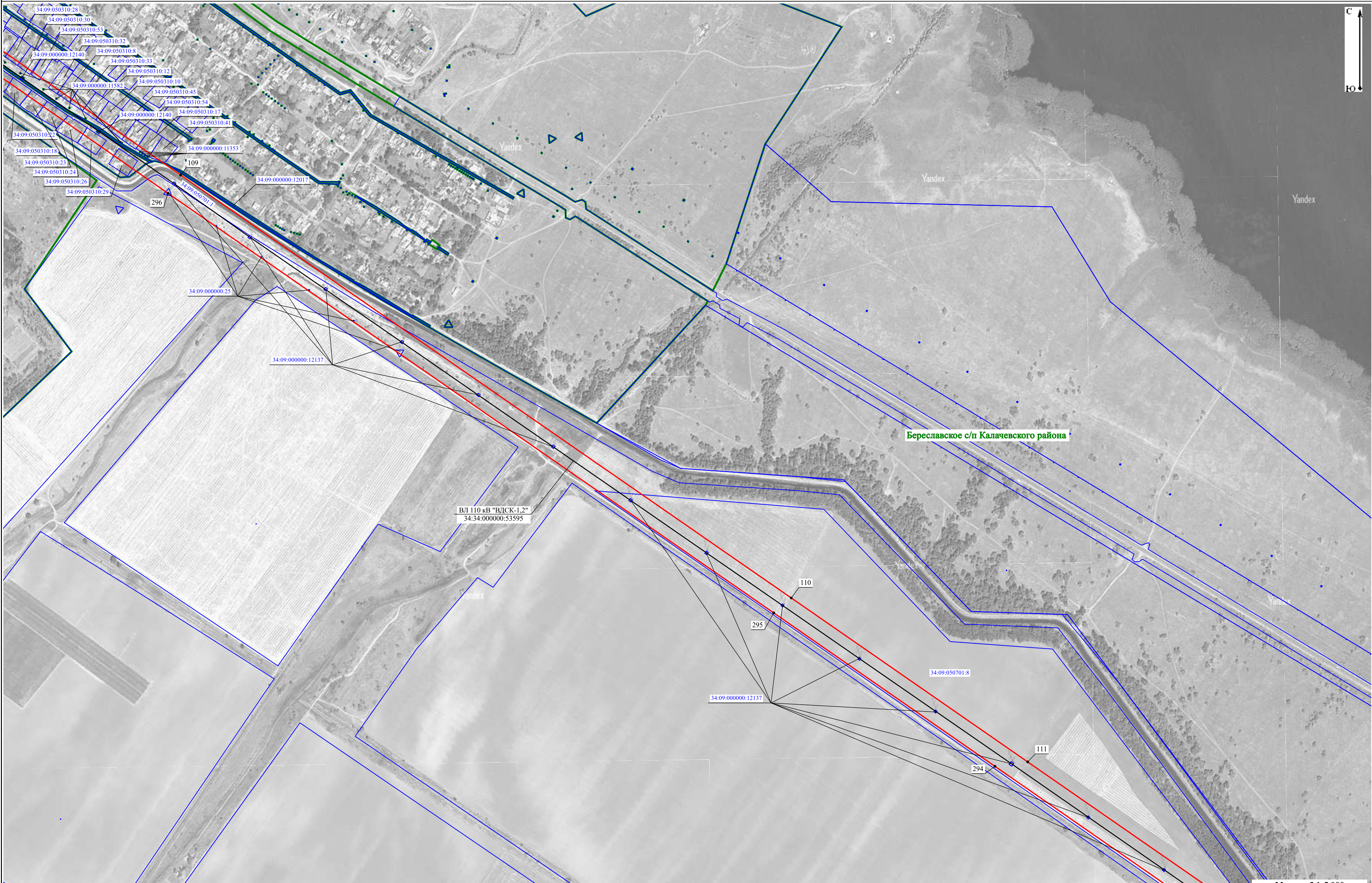
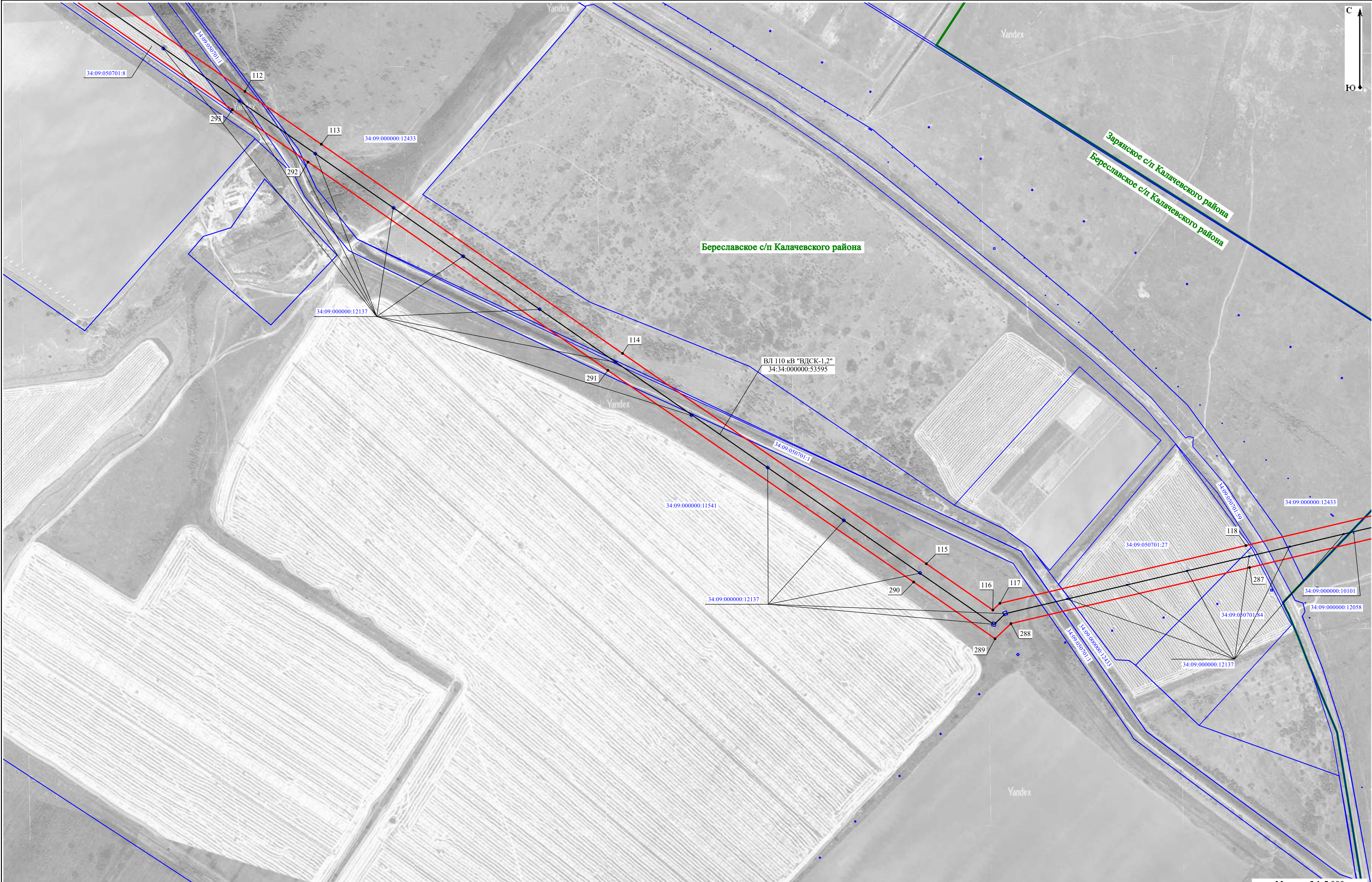


СХЕМА РАСПОЛОЖЕНИЯ ГРАНИЦ ПУБЛИЧНОГО СЕРВИТУТА

Местоположение: Волгоградская область, г.Волгоград, Калачевский, Светлоярский и Городищенский районы

Выноска 20




Масштаб 1:5 000

Условные обозначения:




- проектная граница публичного сервитута



- граница образования

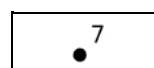
административно-территориального



- граница и кадастровый номер объекта недвижимости, для эксплуатации которого устанавливается публичный сервитут



- граница и кадастровый номер земельного участка

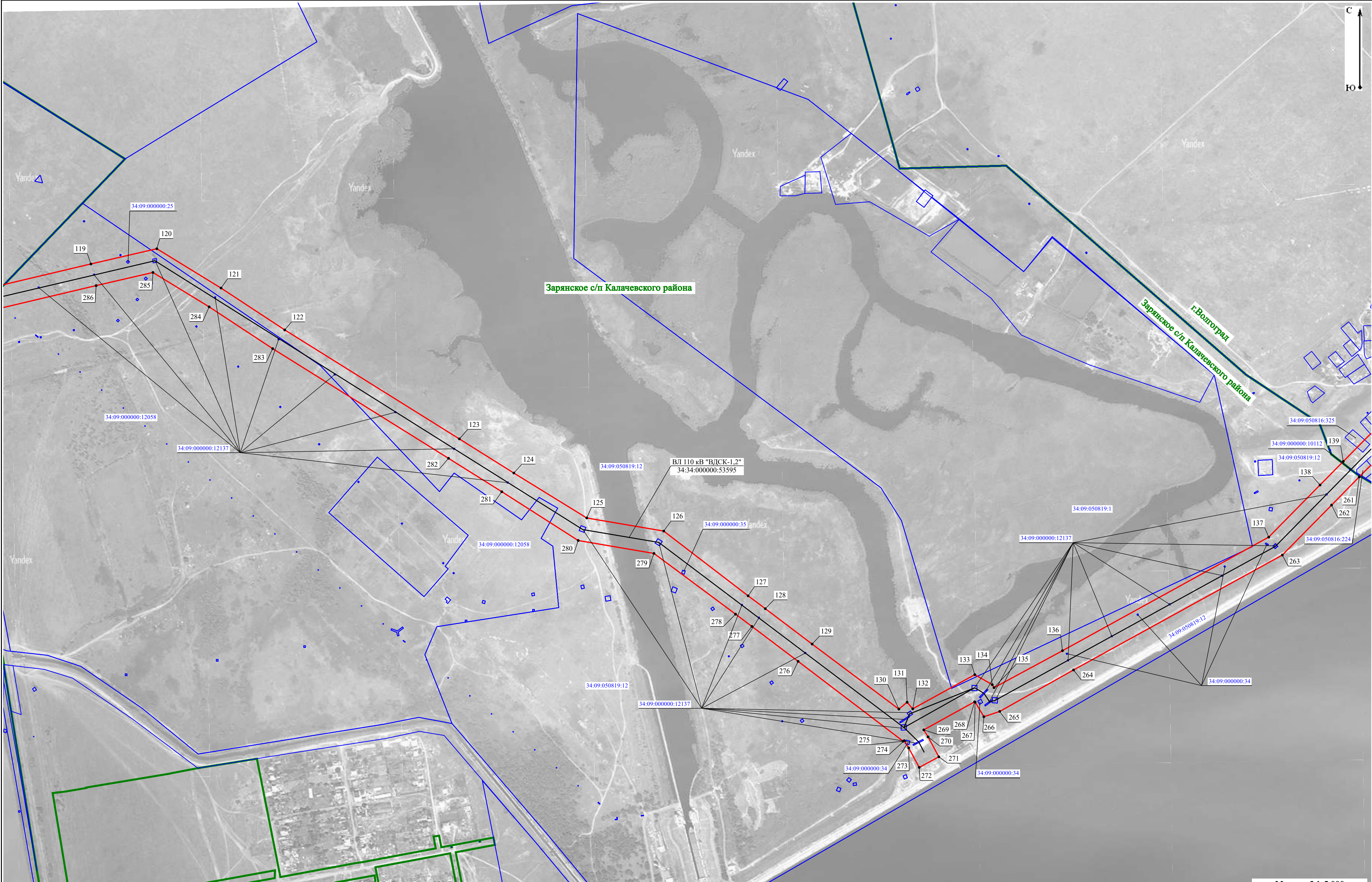


- обозначение и номер характерной точки границы публичного сервитута

СХЕМА РАСПОЛОЖЕНИЯ ГРАНИЦ ПУБЛИЧНОГО СЕРВИТУТА

Местоположение: Волгоградская область, г.Волгоград, Калачевский, Светлоярский и Городищенский районы

Выноска 21




Масштаб 1:5 000

Условные обозначения:




 - проектная граница публичного сервитута



- граница образования

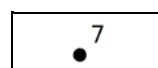
административно-территориального



- граница и кадастровый номер объекта недвижимости, для эксплуатации которого устанавливается публичный сервитут



- граница и кадастровый номер земельного участка



- обозначение и номер характерной точки границы публичного сервитута

СХЕМА РАСПОЛОЖЕНИЯ ГРАНИЦ ПУБЛИЧНОГО СЕРВИТУТА

Местоположение: Волгоградская область, г.Волгоград, Калачевский, Светлоярский и Городищенский районы
--



Macintao 1:5 000

	- проектная граница публичного сервитута		- граница административно-территориального	00:00:000000:000	- граница и кадастровый номер объекта недвижимости,	00:00:000000:000	- граница и кадастровый номер земельного участка	7	- обозначение и номер характерной точки границы
--	--	--	--	------------------	---	------------------	--	---	---

[illegible]

образования	для эксплуатации которого устанавливается публичный сервитут	публичного сервитута
-------------	--	----------------------

	для эксплуатации которого устанавливается публичный	публичного сервитута
--	---	----------------------

	для эксплуатации которого устанавливается публичный сервитут	00.00.000000.00		●	публичного сервитута
--	--	-----------------	--	---	----------------------

00.00.000000.00

• публичного сервитута

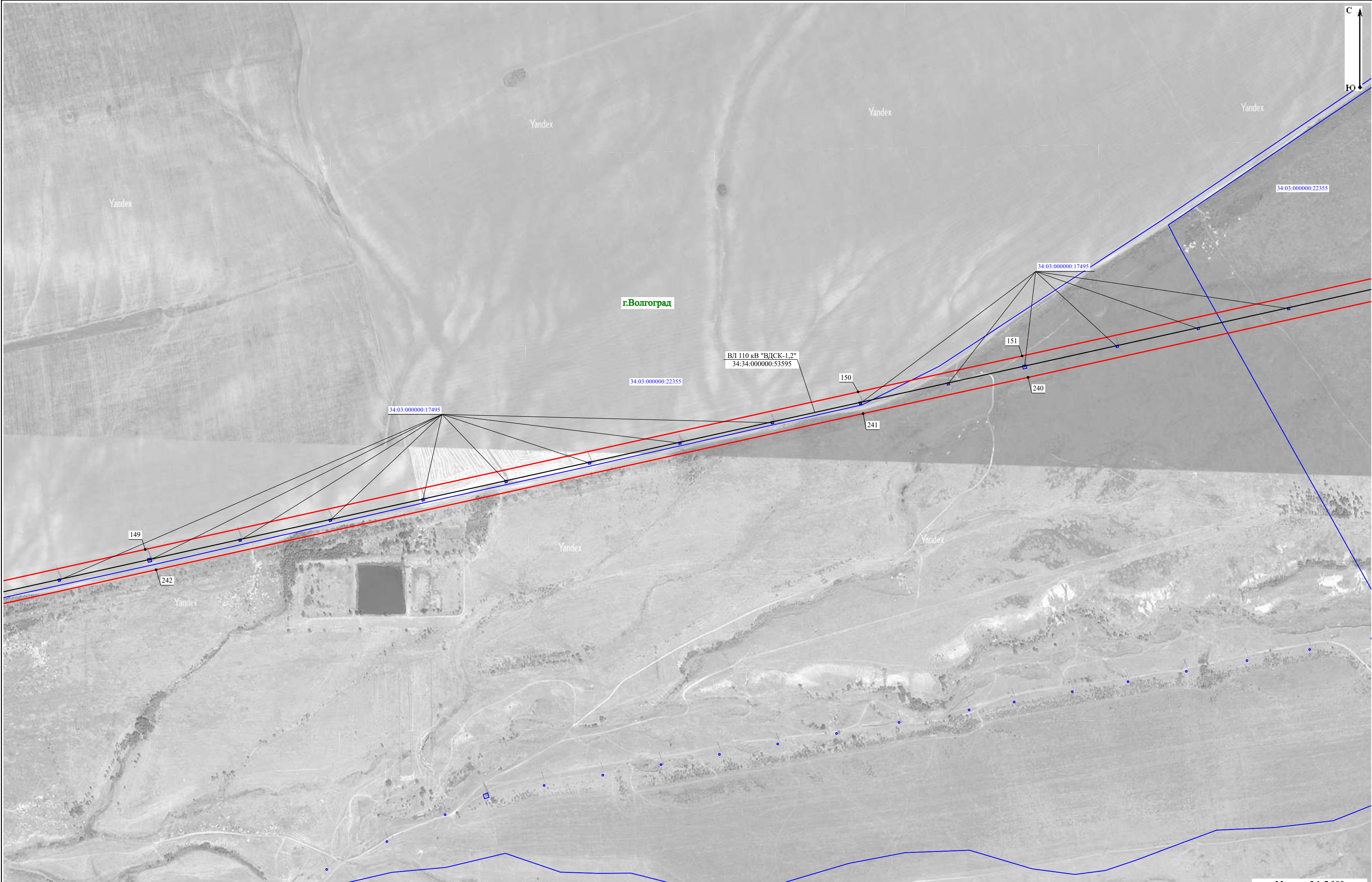
☐ публичного сервитута



СХЕМА РАСПОЛОЖЕНИЯ ГРАНИЦ ПУБЛИЧНОГО СЕРВИТУТА	
--	--






Местоположение: Волгоградская область, г.Волгоград, Калачевский, Светлоярский и Городищенский районы

Выноска 24



Масштаб 1:5 000

Условные обозначения:

	- проектная граница публичного сервитута		- граница административно-территориального образования		- граница и кадастровый номер объекта недвижимости, для эксплуатации которого устанавливается публичный сервитут		- граница и кадастровый номер земельного участка		7 - обозначение и номер характерной точки границы публичного сервитута
---	--	---	--	---	--	---	--	---	--

	- граница образования	административно-территориального		- граница кадастрового номера объекта недвижимости, для эксплуатации которого устанавливается публичный сервитут		- граница кадастровый номер земельного участка		- обозначение и номер характерной точки границы публичного сервитута
			00-00-000000-000			00-00-000000-00		7

административно-территориального	00-00-000000-000	- граница и кадастровый номер объекта недвижимости, для эксплуатации которого устанавливается публичный	00-00-000000-00	- граница и кадастровый номер земельного участка	7	- обозначение и номер характерной точки границы публичного сервитута
----------------------------------	------------------	---	-----------------	--	---	--

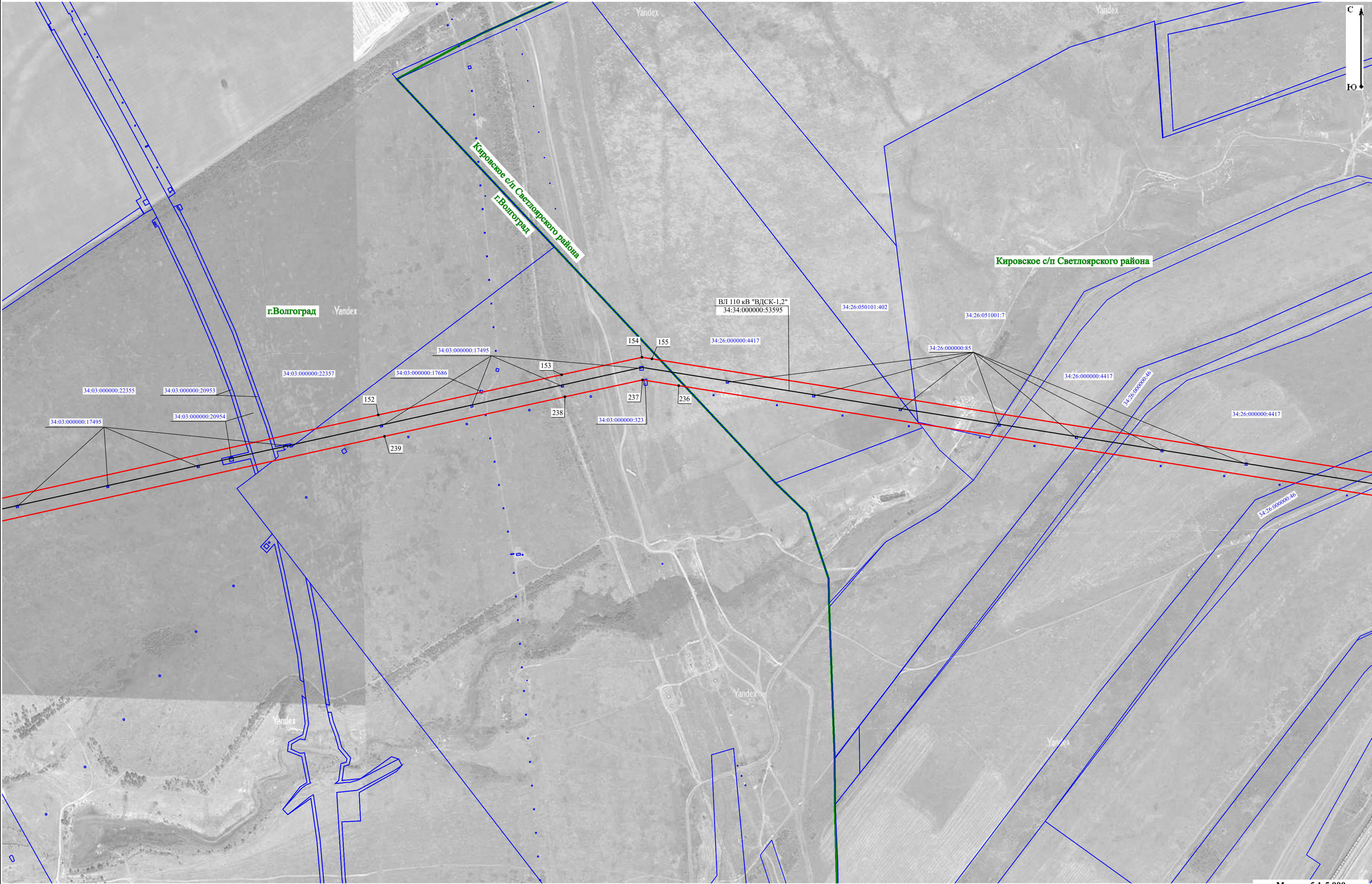
00.00.000000.000	- граница и кадастровый номер объекта недвижимости, для эксплуатации которого устанавливается публичный	00.00.000000.00	- граница и кадастровый номер земельного участка	7 ●	- обозначение и номер характерной точки границы публичного сервитута
------------------	---	-----------------	--	--------	--

00:00:000000:00 - граница и кадастровый номер земельного участка

7 - обозначение и номер характерной точки границы публичного сервитута

7	- обозначение и номер характерной точки границы публичного сервитута
---	--

Выноска 25



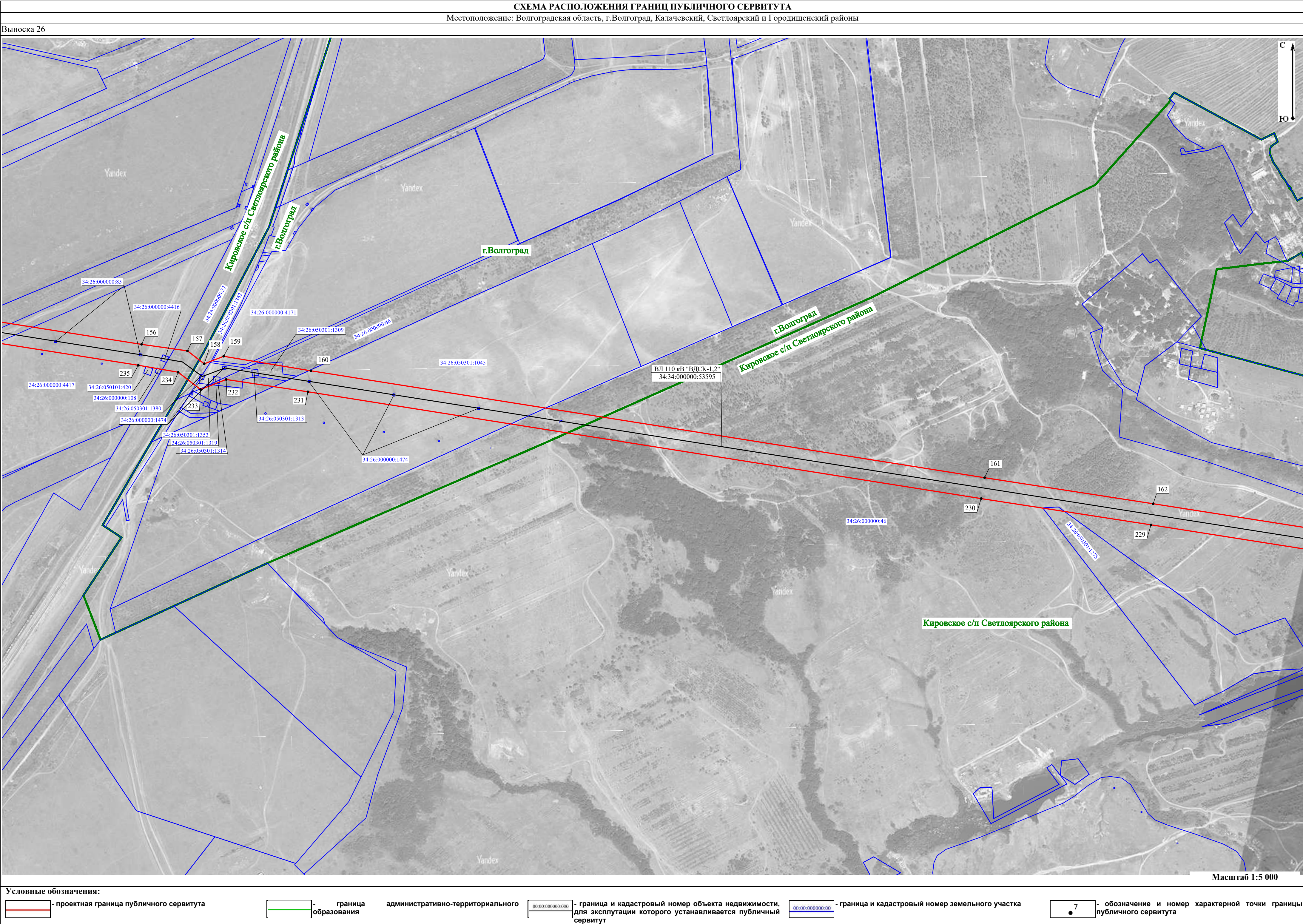
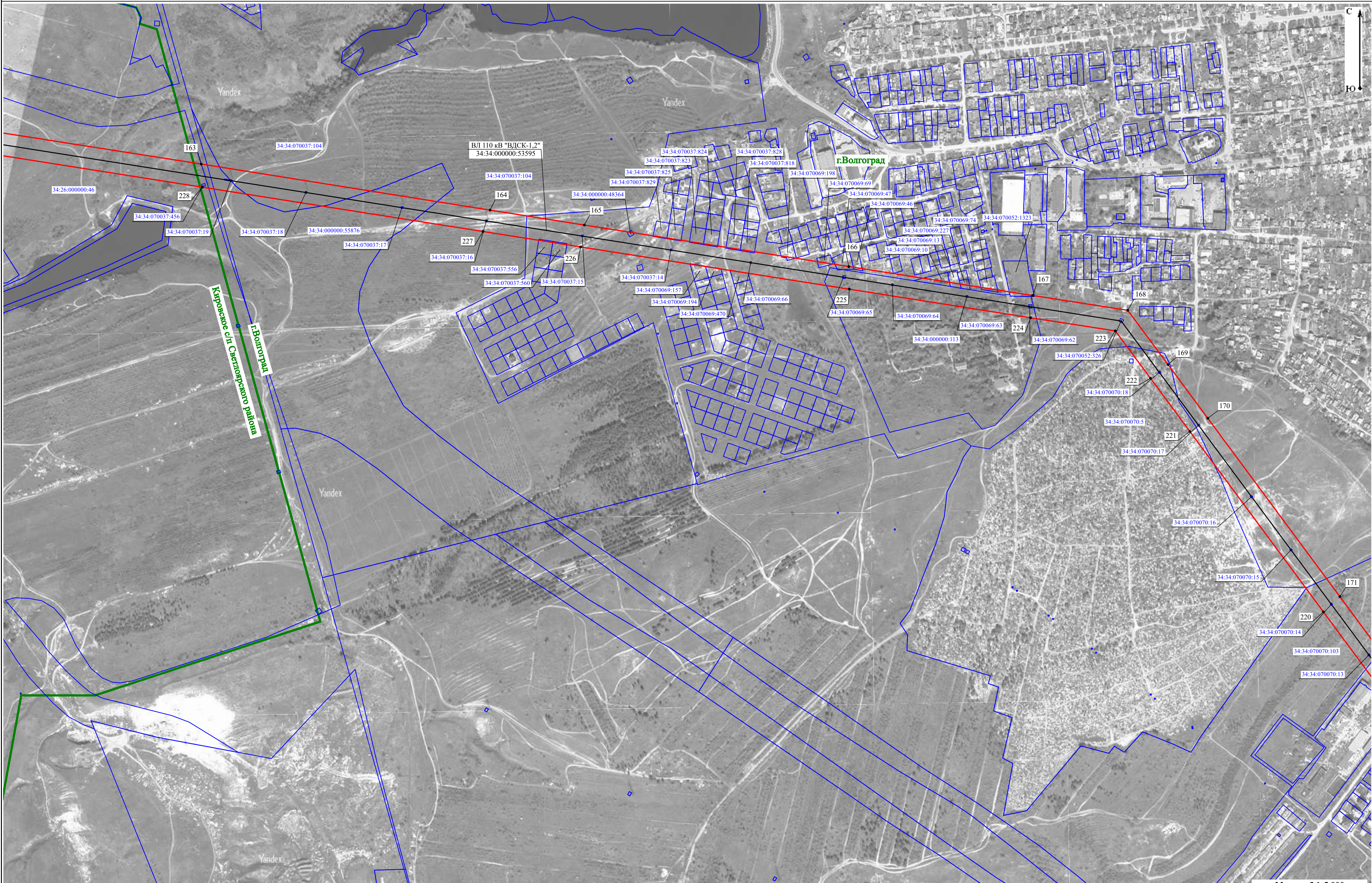


СХЕМА РАСПОЛОЖЕНИЯ ГРАНИЦ ПУБЛИЧНОГО СЕРВИТУТА	
--	--

Местоположение: Волгоградская область, г.Волгоград, Калачевский, Светлоярский и Городищенский районы




Масштаб 1:5 000

Условные обозначения:




 - проектная граница публичного сервитута




- граница образования

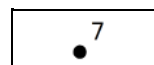
административно-территориального



- граница и кадастровый номер объекта недвижимости, для эксплуатации которого устанавливается публичный сервитут



- граница и кадастровый номер земельного участка



- обозначение и номер характерной точки границы публичного сервитута

Выноски 28



Масштаб 1:5 000

Условные обозначения:

- проектная граница публичного сервитута

- граница и кадастровый номер земельного участка

- граница административно-территориального образования

7

- обозначение и номер характерной точки границы публичного сервитута

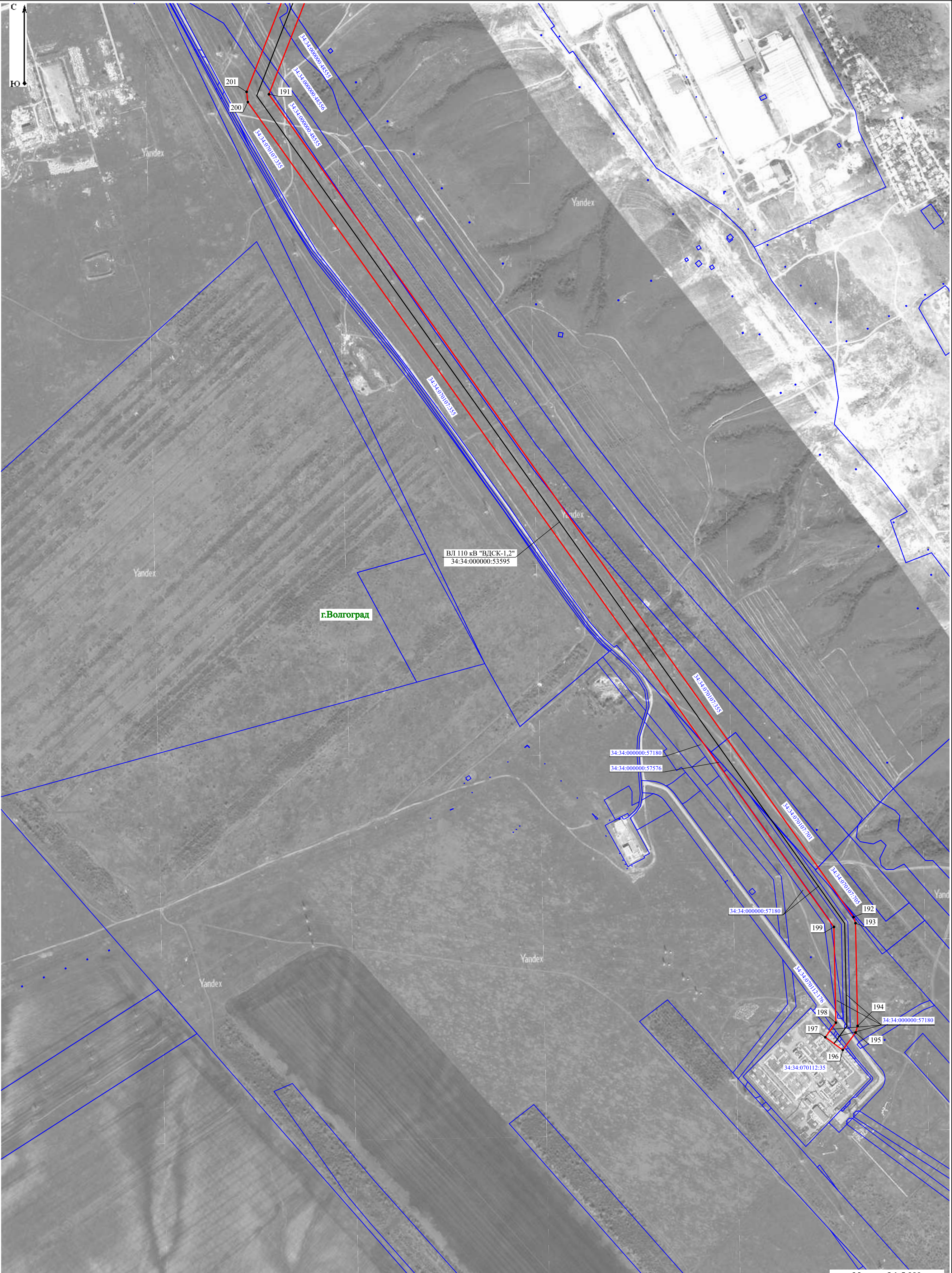
00:00:000000:000

- граница и кадастровый номер объекта недвижимости, для эксплуатации которого устанавливается публичный сервитут

<p align="center">СХЕМА РАСПОЛОЖЕНИЯ ГРАНИЦ ПУБЛИЧНОГО СЕРВИТУТА</p> <p align="center">Местоположение: Волгоградская область, г.Волгоград, Калачевский, Светлоярский и Городищенский районы</p>	
--	--

СХЕМА РАСПОЛОЖЕНИЯ ГРАНИЦ ПУБЛИЧНОГО СЕРВИТУТА	
Местоположение: Волгоградская область, г.Волгоград, Калачевский, Светлоярский и Городищенский районы	

Выноска 29



The image is an aerial photograph of a region in Volgograd, Russia, overlaid with a technical drawing of a proposed road layout. The layout consists of several parallel lines, with a central red line and black lines on either side. The lines are labeled with coordinates and object IDs. A green label 'г.Волгоград' indicates the city. A white label 'ВЛ 110 кВ "ВЛК-1.2" 34:34:000000:53595' points to a specific line. Other labels include '34:34:000000:57180', '34:34:000000:57576', '34:34:07012:176', and '34:34:000000:57180'. A series of numbers (191, 192, 193, 194, 195, 196, 197, 198, 199) are placed along the lines, likely indicating points of interest or specific features. A compass rose in the top left corner shows the orientation, with 'C' for North and 'Ю' for South. The background is a grayscale aerial image showing fields, roads, and some buildings. The word 'Yandex' is visible in several places, indicating the source of the aerial imagery.

[illegible][illegible]

The image is an aerial photograph of a region in Volgograd, Russia, overlaid with a technical drawing of a proposed road layout. The layout consists of several parallel lines, with a central red line and black lines on either side. The lines are labeled with coordinates and object IDs. A green label 'г.Волгоград' indicates the city. A white label 'ВЛ 110 кВ "ВЛК-1.2" 34:34:000000:53595' points to a specific line. Other labels include '34:34:000000:57180', '34:34:000000:57576', '34:34:07012:176', and '34:34:000000:57180'. A series of numbers (191, 192, 193, 194, 195, 196, 197, 198, 199) are placed along the lines, likely indicating points of interest or specific features. A compass rose in the top left corner shows the orientation, with 'C' for North and 'Ю' for South. The background is a grayscale aerial image showing fields, roads, and some buildings. The word 'Yandex' is visible in several places, indicating the source of the aerial imagery.

The image is an aerial photograph of a region in Volgograd, Russia, overlaid with a technical drawing of a proposed road layout. The layout consists of several parallel lines, with a central red line and black lines on either side. The lines are labeled with coordinates and object IDs. A green label 'г.Волгоград' indicates the city. A white label 'ВЛ 110 кВ "ВЛК-1.2" 34:34:000000:53595' points to a specific line. Other labels include '34:34:000000:57180', '34:34:000000:57576', '34:34:07012:176', and '34:34:000000:57180'. A series of numbers (191, 192, 193, 194, 195, 196, 197, 198, 199) are placed along the lines, likely indicating points of interest or specific features. A compass rose in the top left corner shows the orientation, with 'C' for North and 'Ю' for South. The background is a grayscale aerial image showing fields, roads, and some buildings. The word 'Yandex' is visible in several places, indicating the source of the aerial imagery.

The image is an aerial photograph of a region in Volgograd, Russia, overlaid with a technical drawing of a proposed road layout. The layout consists of several parallel lines, with a central red line and black lines on either side. The lines are labeled with coordinates and object IDs. A green label 'г.Волгоград' indicates the city. A white label 'ВЛ 110 кВ "ВЛК-1.2" 34:34:000000:53595' points to a specific line. Other labels include '34:34:000000:57180', '34:34:000000:57576', '34:34:07012:176', and '34:34:000000:57180'. A series of numbers (191, 192, 193, 194, 195, 196, 197, 198, 199) are placed along the lines, likely indicating points of interest or specific features. A compass rose in the top left corner shows the orientation, with 'C' for North and 'Ю' for South. The background is a grayscale aerial image showing fields, roads, and some buildings. The word 'Yandex' is visible in several places, indicating the source of the aerial imagery.

The image is an aerial photograph of a region in Volgograd, Russia, overlaid with a technical planning map. The map shows a proposed road network, primarily a long, straight road running diagonally from the top-left towards the bottom-right. This road is highlighted with a red line, flanked by blue lines representing the road's boundaries or easements. Several points along this road are labeled with numbers in white boxes: 201, 200, 191, 199, 198, 197, 196, 195, 194, 193, 192, and 191. These numbers likely represent stationing or specific points of interest along the route. The road is flanked by agricultural fields and some industrial or commercial buildings, particularly in the upper right and lower right areas. The word 'Yandex' is visible multiple times across the map, indicating the source of the aerial imagery. A green label 'г.Волгоград' (Volgograd) is placed near the center of the map. A scale bar in the top left corner indicates a distance of 100 meters. Various coordinate labels are present, including '34:34:000000:53595', '34:34:000000:57180', '34:34:000000:57576', '34:34:070112:35', and '34:34:070112:16'. These coordinates likely refer to specific points or segments of the proposed road. The map also shows existing infrastructure, including roads, railways, and buildings, providing context for the proposed development.

[illegible]

The image is an aerial photograph of a region in Volgograd, Russia, overlaid with a technical drawing of a proposed road layout. The layout consists of several parallel lines, with a central red line and black lines on either side. The lines are labeled with coordinates and object IDs. A green label 'г.Волгоград' indicates the city. A yellow label 'ВЛ 110 кВ "ВЛК-1.2"' with coordinates '34:34:000000:53595' points to a specific location. Other labels include '34:34:000000:57180' and '34:34:000000:57576'. A cluster of labels at the bottom right includes '34:34:070112:35', '34:34:070112:36', '34:34:070112:37', '34:34:070112:38', '34:34:070112:39', '34:34:070112:40', '34:34:070112:41', '34:34:070112:42', '34:34:070112:43', '34:34:070112:44', '34:34:070112:45', '34:34:070112:46', '34:34:070112:47', '34:34:070112:48', '34:34:070112:49', '34:34:070112:50', '34:34:070112:51', '34:34:070112:52', '34:34:070112:53', '34:34:070112:54', '34:34:070112:55', '34:34:070112:56', '34:34:070112:57', '34:34:070112:58', '34:34:070112:59', '34:34:070112:60', '34:34:070112:61', '34:34:070112:62', '34:34:070112:63', '34:34:070112:64', '34:34:070112:65', '34:34:070112:66', '34:34:070112:67', '34:34:070112:68', '34:34:070112:69', '34:34:070112:70', '34:34:070112:71', '34:34:070112:72', '34:34:070112:73', '34:34:070112:74', '34:34:070112:75', '34:34:070112:76', '34:34:070112:77', '34:34:070112:78', '34:34:070112:79', '34:34:070112:80', '34:34:070112:81', '34:34:070112:82', '34:34:070112:83', '34:34:070112:84', '34:34:070112:85', '34:34:070112:86', '34:34:070112:87', '34:34:070112:88', '34:34:070112:89', '34:34:070112:90', '34:34:070112:91', '34:34:070112:92', '34:34:070112:93', '34:34:070112:94', '34:34:070112:95', '34:34:070112:96', '34:34:070112:97', '34:34:070112:98', '34:34:070112:99', '34:34:070112:100', '34:34:070112:101', '34:34:070112:102', '34:34:070112:103', '34:34:070112:104', '34:34:070112:105', '34:34:070112:106', '34:34:070112:107', '34:34:070112:108', '34:34:070112:109', '34:34:070112:110', '34:34:070112:111', '34:34:070112:112', '34:34:070112:113', '34:34:070112:114', '34:34:070112:115', '34:34:070112:116', '34:34:070112:117', '34:34:070112:118', '34:34:070112:119', '34:34:070112:120', '34:34:070112:121', '34:34:070112:122', '34:34:070112:123', '34:34:070112:124', '34:34:070112:125', '34:34:070112:126', '34:34:070112:127', '34:34:070112:128', '34:34:070112:129', '34:34:070112:130', '34:34:070112:131', '34:34:070112:132', '34:34:070112:133', '34:34:070112:134', '34:34:070112:135', '34:34:070112:136', '34:34:070112:137', '34:34:070112:138', '34:34:070112:139', '34:34:070112:140', '34:34:070112:141', '34:34:070112:142', '34:34:070112:143', '34:34:070112:144', '34:34:070112:145', '34:34:070112:146', '34:34:070112:147', '34:34:070112:148', '34:34:070112:149', '34:34:070112:150', '34:34:070112:151', '34:34:070112:152', '34:34:070112:153', '34:34:070112:154', '34:34:070112:155', '34:34:070112:156', '34:34:070112:157', '34:34:070112:158', '34:34:070112:159', '34:34:070112:160', '34:34:070112:161', '34:34:070112:162', '34:34:070112:163', '34:34:070112:164', '34:34:070112:165', '34:34:070112:166', '34:34:070112:167', '34:34:070112:168', '34:34:070112:169', '34:34:070112:170', '34:34:070112:171', '34:34:070112:172', '34:34:070112:173', '34:34:070112:174', '34:34:070112:175', '34:34:070112:176', '34:34:070112:177', '34:34:070112:178', '34:34:070112:179', '34:34:070112:180', '34:34:070112:181', '34:34:070112:182', '34:34:070112:183', '34:34:070112:184', '34:34:070112:185', '34:34:070112:186', '34:34:070112:187', '34:34:070112:188', '34:34:070112:189', '34:34:070112:190', '34:34:070112:191', '34:34:070112:192', '34:34:070112:193', '34:34:070112:194', '34:34:070112:195', '34:34:070112:196', '34:34:070112:197', '34:34:070112:198', '34:34:070112:199', '34:34:070112:200', '34:34:070112:201', '34:34:070112:202', '34:34:070112:203', '34:34:070112:204', '34:34:070112:205', '34:34:070112:206', '34:34:070112:207', '34:34:070112:208', '34:34:070112:209', '34:34:070112:210', '34:34:070112:211', '34:34:070112:212', '34:34:070112:213', '34:34:070112:214', '34:34:070112:215', '34:34:070112:216', '34:34:070112:217', '34:34:070112:218', '34:34:070112:219', '34:34:070112:220', '34:34:070112:221', '34:34:070112:222', '34:34:070112:223', '34:34:070112:224', '34:34:070112:225', '34:34:070112:226', '34:34:070112:227', '34:34:070112:228', '34:34:070112:229', '34:34:070112:230', '34:34:070112:231', '34:34:070112:232', '34:34:070112:233', '34:34:070112:234', '34:34:070112:235', '34:34:070112:236', '34:34:070112:237', '34:34:070112:238', '34:34:070112:239', '34:34:070112:240', '34:34:070112:241', '34:34:070112:242', '34:34:070112:243', '34:34:070112:244', '34:34:070112:245', '34:34:070112:246', '34:34:070112:247', '34:34:070112:248', '34:34:070112:249', '34:34:070112:250', '34:34:070112:251', '34:34:070112:252', '34:34:070112:253', '34:34:070112:254', '34:

Масштаб 1:5 000

Условные обозначения:



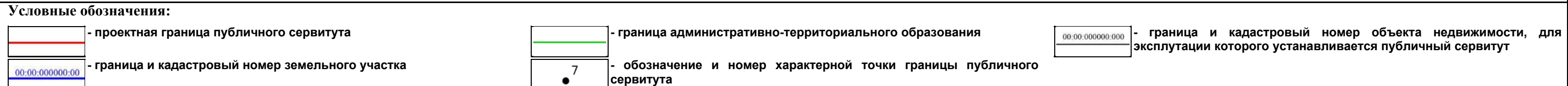
Условные обозначения:

	- проектная граница публичного сервитута		- граница административно-территориального образования		- граница и кадастровый номер объекта недвижимости, для эксплуатации которого устанавливается публичный сервитут
--	--	---	--	---	--



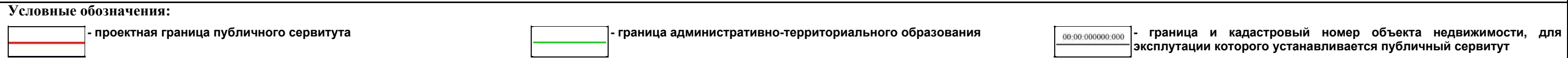
Условные обозначения:

	- проектная граница публичного сервитута		- граница административно-территориального образования		- граница и кадастровый номер объекта недвижимости, для эксплуатации которого устанавливается публичный сервитут
--	--	---	--	---	--



Условные обозначения:

	- проектная граница публичного сервитута		- граница административно-территориального образования		- граница и кадастровый номер объекта недвижимости, для эксплуатации которого устанавливается публичный сервитут
	- граница и кадастровый номер земельного участка		- обозначение и номер характерной точки границы публичного сервитута		



Условные обозначения:

	- проектная граница публичного сервитута		- граница административно-территориального образования		- граница и кадастровый номер объекта недвижимости, для эксплуатации которого устанавливается публичный сервитут
--	--	---	--	---	--